

# Seattle Children's Hospital – sede central

## Cómo llegar, estacionar y el transporte público



### Seattle Children's Hospital: sede central

#### Dirección

4800 Sand Point Way NE  
Seattle, WA 98105

#### Emergencias

4500 40th Ave. NE  
Seattle, WA 98105

#### Cómo llegar (en inglés)

206-987-2226

#### Teléfono

206-987-2000

[www.seattlechildrens.org](http://www.seattlechildrens.org)

#### Autobús

King County Metro  
[metro.kingcounty.gov](http://metro.kingcounty.gov)  
206-553-3000

### Instrucciones para llegar en automóvil:

#### I-5 South (sur)

- Tome I-5 South (al sur) hasta la exit 169 (salida), NE 45th Street.
- Gire a la izquierda hacia NE 45th Street.
- Siga por NE 45 Street, pasando la Universidad de Washington y una bajada empinada.
- Al pie de la colina, gire a la izquierda en el semáforo y continúe por NE 45 Street.
- NE 45th Street se curva a la izquierda y se convierte en Sand Point Way NE.
- Gire a la derecha en Penny Drive para entrar al hospital Seattle Children's.

#### I-90 West (oeste) y I-5 North (norte)

- Tome I-90 West (al oeste) atravesando el puente flotante Mercer Island Floating Bridge.
- Tome I-5 North (al norte) hasta la exit 169 (salida), NE 45th Street
- Siga por el carril de la derecha.
- Siga por NE 45 Street, pasando la Universidad de Washington y una bajada empinada.
- Al pie de la colina, gire a la izquierda en el semáforo y continúe por NE 45 Street.
- NE 45th Street se curva a la izquierda y se convierte en Sand Point Way NE.
- Gire a la derecha en Penny Drive para entrar al hospital Seattle Children's.

#### I-82 West (oeste) Desde la Villa de los niños Children's Village/Yakima y Tri-Cities

#### Children's Village

- Tome Kern Road North (norte) hasta 40th Avenue y gire a la derecha.
- Tome 40th Avenue y entre en la carretera Highway 12 East (este).

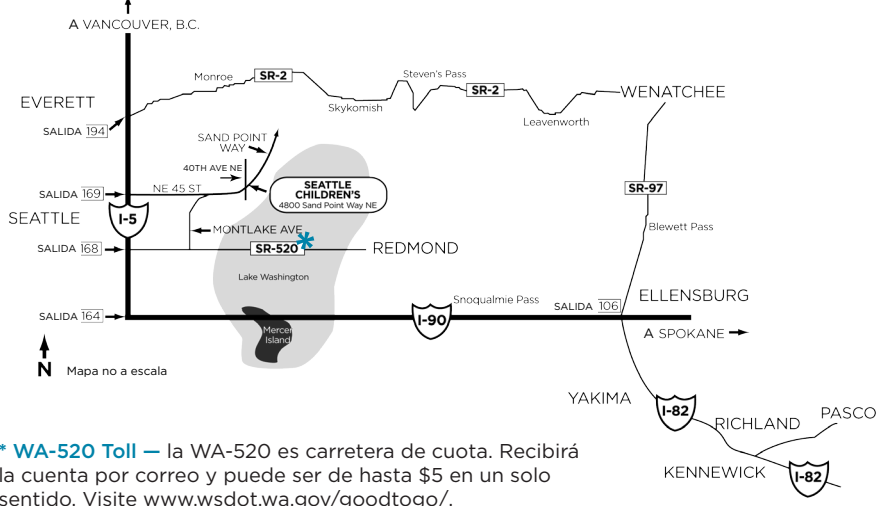
#### Yakima/Tri-Cities

- Tome I-82 West (oeste) hasta I-90 West (oeste).
- Siga las indicaciones de más arriba para continuar por la I-90 West (oeste) y I-5 North (norte).

#### WA-520 West (oeste) \*

- Tome WA-520 West (al oeste) y atravesese el puente flotante Evergreen Point Floating Bridge.
- Tome la salida de Montlake Boulevard.
- Tome Montlake Boulevard East (al este). Muy pronto estará en NE 45th Street.
- Continúe por NE 45th Street.
- NE 45th Street se curva a la izquierda y se convierte en Sand Point Way NE.
- Gire a la derecha en Penny Drive para entrar al hospital Seattle Children's.

### Mapa para llegar al Hospital Seattle Children's



Seattle Children's®  
HOSPITAL • RESEARCH • FOUNDATION








Hope. Care. Cure.™

Map code #123 v. 3 3/09

# Seattle Children's Hospital: sede central

## Cómo llegar, estacionar y el transporte público

### Estacionamiento

ESTACIONAMIENTO PARA	SÍMBOLO	NOMBRE DEL ESTACIONAMIENTO	SERVICIOS	ZONA	ENTRADA
<b>Emergencias:</b> Pacientes y sus familias		Emergency Department Parking	Valet parking, si lo necesita  Estacionamiento para discapacitados		Entrada de Emergencias en la zona Bosque (Forest)
<b>Visitantes para pacientes internados:</b> Pacientes y sus familias		River Parking	Elevador del Estacionamiento Río (River) hacia la Entrada Río  Estacionamiento para discapacitados en Entrada Río		Entrada Río
<b>Citas médicas y Urgencias:</b> Pacientes, familias y visitantes		Ocean Parking	Valet parking gratuito en el nivel 8, de 7:30 a.m. a 2:30 p.m.  Estacionamiento para discapacitados		Entrada Océano niveles 6, 7 y 8
Todos los demás visitantes y voluntarios		Lot 1			Entrada Río

### Mapa para familias y visitantes



# Seattle Children's Hospital – Main Campus

## Directions, Parking and Bus



### Seattle Children's Hospital – Main Campus

#### Address

4800 Sand Point Way NE  
Seattle, WA 98105

#### Emergency Department

4500 40th Ave. NE  
Seattle, WA 98105

#### Driving Directions

206-987-2226

#### Phone

206-987-2000

[www.seattlechildrens.org](http://www.seattlechildrens.org)

#### Bus

King County Metro  
[metro.kingcounty.gov](http://metro.kingcounty.gov)  
206-553-3000

### Driving directions:

#### I-5 South

- Take I-5 South to Exit 169 for NE 45th Street.
- Turn left onto NE 45th Street.
- Follow NE 45th Street past the University of Washington and down a large hill.
- At the bottom of the hill, turn left at the stoplight and continue on NE 45th Street.
- NE 45th Street will curve to the left and become Sand Point Way NE.
- Turn right onto Penny Drive to enter Children's campus.

#### I-90 West and I-5 North

- Take I-90 West across the Mercer Island Floating Bridge.
- Take I-5 North to Exit 169 for NE 45th Street.
- Stay in the right lane.
- Follow NE 45th Street past the University of Washington and down a large hill.
- At the bottom of the hill, turn left at the stoplight and continue on NE 45th Street.
- NE 45th Street will curve to the left and become Sand Point Way NE.
- Turn right onto Penny Drive to enter Children's campus.

#### I-82 West (from Children's Village/Yakima and Tri-Cities)

##### Children's Village

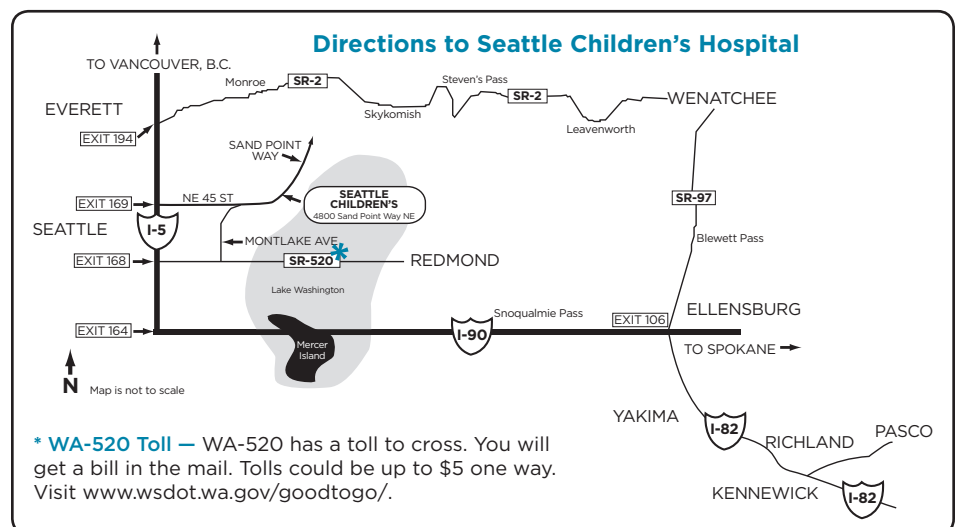
- Take Kern Road North to 40th Avenue and turn right.
- Take 40th Avenue and merge on to Highway 12 East.

##### Yakima/Tri-Cities

- Take I-82 West to I-90 West.
- Follow I-90 West and I-5 North directions above.

#### WA-520 West \*


- Take WA-520 West over the Evergreen Point Floating Bridge.
- Take the Montlake Boulevard Exit.
- Merge right onto Montlake Boulevard East. This will run into NE 45th Street.
- Continue on NE 45th Street.
- NE 45th Street will curve to the left and become Sand Point Way NE.
- Turn right at Penny Drive to enter Children's campus.



# Seattle Children's Hospital – Main Campus

## Directions, Parking and Bus

### Parking

PARKING FOR	SYMBOL	PARKING LOT NAME	SERVICES	ZONE	ENTRANCE
<b>Emergency Department:</b> Patients and families		Emergency Department Parking	Free valet, as needed Disabled Parking		ED Entrance in Forest zone
<b>Inpatient Visits:</b> Patients and families		River Parking	River Parking elevator to River Entrance Disabled Parking at River Entrance		River Entrance
<b>Clinic Visits and Urgent Care:</b> Patients, families and visitors		Ocean Parking	Free valet parking on level 8, 7:30 a.m. to 2:30 p.m. Disabled Parking		Ocean Entrance levels 6, 7 and 8
All other visitors and volunteers		Lot 1			River Entrance

### Family and Visitor Map

